

Isikliku kasutusõigusega koormatava ala asendiplaan

Kinnistu nimi: 54 Karksi-Nuia-Lilli tee

Katastritunnus: 60002:003:1220

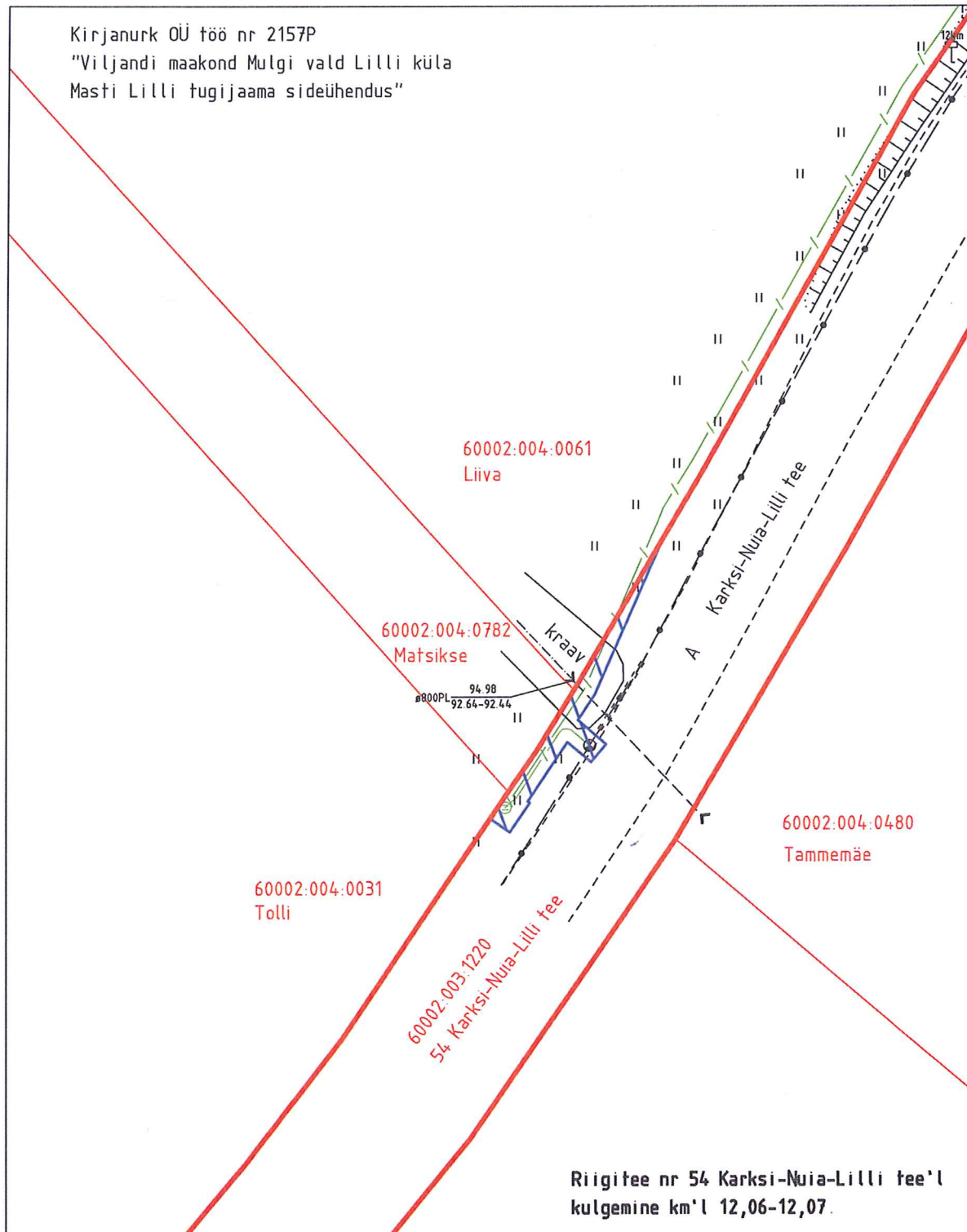
Asukoht: Lilli küla, Mulgi vald, Viljandi maakond





M 1:500

Kirjanurk OÜ töö nr 2157P

"Viljandi maakond Mulgi vald Lilli küla

Masti Lilli tugijaama sideühendus"



-  Isikliku kasutusõiguse ala pindalaga 43 m²
-  Lepingu objektiks oleva katastriüksuse piir
-  Katastriüksuse piir
-  Projekteeritud sideehitis

Riigitee nr 54 Karksi-Nuia-Lilli tee'l
kulgemine km'l 12,06-12,07

Plaan 1